

A ROTA DOS SOBREIROS está implantada em torno da aldeia da Lousa, um local classificado como Património Mundial da Unesco, distinta pelas vistas panorâmicas sobre a aldeia, sobre uma mata dos sobreiros, que dá nome à rota, pelas quedas de água e pelas soberbas vistas para o Rio Douro e Torre de Moncorvo.

A caminhada passa por pontos emblemáticos como o moinho de vento da Portela, pela fonte do Corisco, o curral de rebanho a céu aberto, os moinhos de água, o forno de secagem de figos, a Patada da Burrinha e a Fraga Amarela. Um trajeto lenitivo com uma vasta gama de paisagens (terrenos agrícolas, natureza selvagem, antigas calçadas e os socalcos característicos do Douro).


The CORK OAK ROUTE is located around the village of Lousa, a UNESCO World Heritage Site, distinguished by the panoramic views over the village, namely over a cork oak plantation, which gives its name to the route, the waterfalls, and the superb views over the Douro river and Torre de Moncorvo.

The walk passes through emblematic points such as the Portela windmill, the Corisco Fountain, the open herd corral, the water mills, the fig drying oven, the Burrinha Patada and the Fraga Amarela. A soothing route with a wide range of landscapes (agricultural land, wild nature, old stone paths and the characteristic terraces of the Douro).



Contatos úteis Useful contacts

SOS Emergência / SOS Emergency	112
Município de Torre de Moncorvo	+351 279 200 220
<i>Municipality of Torre de Moncorvo</i>	
Bombeiros	+351 279 200 200
<i>Firefighters</i>	
Centro de Saúde de Torre de Moncorvo	+351 279 200 770
<i>Healthcare Center of Torre de Moncorvo</i>	
GNR	+351 279 254 115
<i>National Republican Guard</i>	
Associação de Municípios do Douro Superior ..	+351 279 200 740
<i>Association of Municipalities of Douro Superior</i>	



Percurso pedestre registado e homologado pela:
Path registered and certified by:



Promotores:
Promoters:



Parceiros:
Partners:



Cofinanciamento:
Co-financing:



Estudo e implementação:
Study and implementation:



Edição 2018

**PR6
TMC**

**ROTA DOS
SOBREIROS**



**TORRE DE
MONCORVO**
câmara municipal

Ficha Técnica

Technical Sheet



10,2 km
Distância
Distance



Circular
Circular



2h30m
Duração Aprox.
Duration Aprox.



845/442 m
Altitude máx./min.
Altitude max/min



576 m
Desnível positivo
Elevation gain

Grau de Dificuldade
Difficulty level



Época aconselhada

Todo o ano, pouco aconselhável em períodos de maior precipitação.

Recommended season

All year round, less recommended during periods of increased precipitation.



Pontos de interesse

Points of interest

- (A) Igreja Matriz da Lousa
- (B) Capela do Divino Espírito Santo
- (C) Capela de Santo António
- (D) Capela de Nossa Senhora do Amparo
- (E) Capela de Santa Bárbara
- (F) Largo do Rossio
- (G) Convento da Lousa, Casa dos Teólogos, Poço e Moinho de Vento
- (H) Fraga Amarela
- (I) Moinhos de Água
- (J) Patada da Burríta

Sinalética

Signage

caminho certo
right way




caminho errado
wrong way



virar à esquerda
turn left



virar à direita
turn right




A Igreja Matriz da Lousa, também denominada Igreja de São Lourenço, é uma pequena igreja com prováveis origens na Idade Média, sendo, porém, a sua configuração atual da época moderna. É antecedida por um adro com árvores. A sua empena é triangular, encontrando-se truncada por um campanário de dupla sineira de arco de volta perfeita.

The Lousa Mother Church, also known as Saint Lawrence, is a small church probably originated in the Middle Ages, although its actual layout is typical of the modern era. It is preceded by a churchyard with several trees. Its gable is triangular, being truncated by a steeple with a double set of bells in round arches.



Situada no meio da povoação guarda à sua volta um património etnográfico muito importante. Destaca-se o alpendre exterior e a sineta que dava sinal para se reunirem os proprietários no largo do Santo António. No seu interior encontra-se uma imagem de Santo António e de Nossa Senhora dos Remédios, esta última proveniente da Igreja do Convento da Santíssima Trindade, que em tempos existiu na aldeia.

Located in the middle of the village, it is surrounded by quite a significant ethnographic heritage. Of particular note is the exterior porch and the bell that would ring to signal the reunion of the owners in the Saint Anthony square. Inside, there is a figure of Saint Anthony and Our Lady of Remédios, the latter hailing from the convent Church of the Holy Trinity, which once existed in the village.



A Fraga Amarela/ Fraga da Pala, é uma gruta, diz o povo, com capacidade para albergar aproximadamente 100 a 150 ovelhas. Ao lado desta existe uma magnífica linha de água com cascatas.

The Yellow Crag / Pala Crag is a cave that the populace say can hold approximately 100 to 150 sheep. Beside it runs a magnificent waterline with a number of waterfalls.

Em caso de acidente

- Mantenha a calma;
- Ligue 112;
- Indique a sua posição utilizando os números inscritos no mapa, por exemplo "estou entre o ponto 3 e o ponto 4, junto ao caminho...";
- Indique a gravidade do acidente;
- Aguarde por auxílio.

